











































MB KLUB POLSKA

ITINERER

Rajd Ziemi Chełmińskiej 13 - 15 MAJA 2005 TORUŃ I OKOLICE		Długość odcinka 206,8		
punkt zborny - START		 km/h V - średnia	 h czas przejazdu	
ODLEGŁOŚĆ		KIERUNEK	INFORMACJE	ODLEGŁOŚĆ
ROSNĄCA	LOKALNA			MALEJĄCA
0	0			206,8
0,5	0,5			206,3
1,8	5,2			201,1
7	4,2			196,9
11,2	17			179,9

28,2	0,4			179,5
28,6	0,2			179,3
28,8	0,1			179,2
28,9	6,6			172,6
35,5	4,7			167,9
40,2	0,8			167,1
41	7,3		STOP1	159,8
48,3	0,9		MIASTO	158,9
49,2	0,1			158,8
49,3	0,1		 	158,7
				

49,4	0,8			157,9
50,2	0,1			157,8
50,3	0,3	PARKING 0,5-1h postoju zwiedzanie Zamku	 STOP2	157,5
50,6	0,4			157,1
51	8,2		 	148,9
59,2	7,5		RONDO	141,4
66,7	3,8			137,6
70,5	3,1			134,5
73,6	0,1			134,4
73,7	0,1			134,3